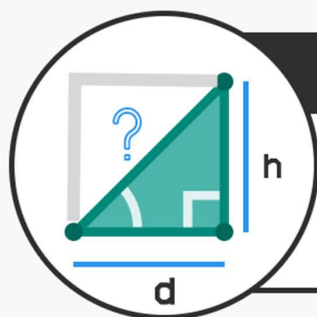


Liderazgo ambiental STB

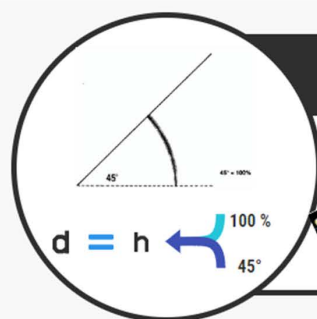
Pendiente

CAS_CERTIFICATION



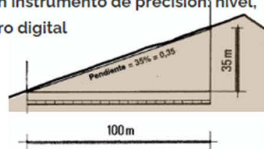
DEFINICIÓN

- La pendiente es la medida de la inclinación de la recta.
- Una pendiente es un declive del terreno y la inclinación respecto a la horizontal.
- Hay tres sistemas de expresar la pendiente, pero utilizaremos porcentaje



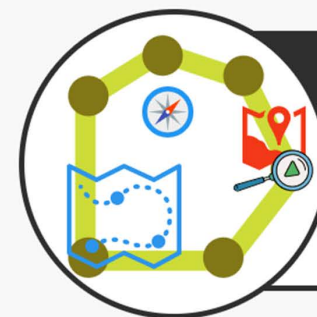
TIPS

- Utilizar un instrumento de precisión: nivel, clinómetro digital



MÉTODO

- Identificar áreas de alto riesgo (...pendiente >60%).
- Visitar TODA el área productiva posible, tomando una muestra representativa.
- Priorizar áreas valiosas, de alto riesgo y con pendiente pronunciada.



MÉTODO

- Revisar el mapa de la finca.
- Recorrer el perímetro y cambiar de ruta
- Hacer paradas para observar y obtener más información
- Evitar ser guiado dirigiendo la inspección

Conversión de grados a %

Grados	Porcentaje
11	19.44
12	21.26
13	23.09
14	24.93
15	26.79
16	28.68
17	30.57
18	32.49
19	34.43
20	36.40
30	57.74
40	83.91
45	100



CAS_CERTIFICATION
Certificación Agroindustrial Sustentable

<https://www.cascertification.com/nueva/>
<https://infograph.venngage.com/ps/ravBbaS83E/boletin-7>